

Anexa nr. 2
(Anexa nr. 1B la normele metodologice)

(1) - Model -
- Formular pentru persoane fizice -
OFERTĂ DE VÂNZARE TEREN

Subsemnatul/Subsemnata¹⁾ **CHIRILA GHEORGHE**, CNP [redacted], având adresa de comunicare în: localitatea [redacted], județul/sectorul [redacted], codul poștal, e-mail, tel.,

Subsemnatul/Subsemnata¹⁾ **POLERCA MIHAELA**, CNP [redacted] având adresa de comunicare în: localitatea [redacted] str. nr., bl., sc., et., ap., județul/sectorul [redacted] codul poștal, e-mail, tel.,

Subsemnatul/Subsemnata¹⁾ **RUCSANDESCU LILIANA**, CNP [redacted] având adresa de comunicare în: localitatea [redacted], județul/sectorul [redacted], codul poștal, e-mail, tel.,

vând teren agricol situat în extravilan, în suprafață de **1,1881** (ha), reprezentând cota parte **1/3, 1/3, 1/3**, la prețul de (*) **15657** (lei).

¹⁾ Se completează numele și prenumele proprietarului terenului.

Condițiile de vânzare²⁾ sunt următoarele:

²⁾ Se va completa în cifre și litere.

Date privind identificarea terenului:

Specificare	Informații privind amplasamentul terenului							Categorია de folosință ³⁾ (**)	Observații
	Orașul/ Comuna/ Județul (*)	Suprafață (ha)		Număr cadastral (**)	Număr de carte funciară (**)	Număr tarla/lot (**)	Număr parcelă (**)		
		Suprafața totală (*)	Cotă-parte ⁵⁾						
Se completează de către vânzător.	ANDRIEȘENI	0,6638	1/3, 1/3, 1/3	65389	65389	75	1604/12	ARABIL	
Se completează de către vânzător.	ANDRIEȘENI	0,0916	1/3, 1/3, 1/3	65389	65389	75	1600/16	FANEATA	
Se completează de către vânzător.	ANDRIEȘENI	0,0063	1/3, 1/3, 1/3	65389	65389	75	1607/40	FANEATA	
Se completează de către vânzător.	ANDRIEȘENI	0,4264	1/3, 1/3, 1/3	65389	65389	75	1605/12	FANEATA	
Verificat primărie ⁴⁾	X	X	X	X	X	X	X	X	


³⁾ Se completează categoria de folosință a terenurilor agricole situate în extravilan conform art. 2 din Legea fondului funciar nr. 18/1991, republicată, cu modificările și completările ulterioare.

- ^4) Se completează cu „X“ rubricile în care informațiile pot fi comparate cu datele din Registrul agricol, evidențele fiscale, evidențele de stare civilă, altele asemenea.
^5) Cota-parte din suprafață se exprimă în fracție și în hectare.

(*) Declar că terenul agricol situat în extravilan face obiectul acțiunii pentru pronunțarea unei hotărâri judecătorești care să țină loc de contract de vânzare:
DA [] NU []


Cunoscând că falsul în declarații se pedepsește conform Legii nr. 286/2009 privind Codul penal, cu modificările și completările ulterioare, declar că datele sunt reale, corecte și complete.

Vanzător/Împuternicit,
CHIRILA GHEORGHE
Semnătura




L.S.

Vanzător/Împuternicit,
RUCSANDESCU LILIANA
Semnătura



Vanzător/Împuternicit,
POLERCA MIHAELA
Semnătura



Data

NOTE:

Câmpurile notate cu (*) sunt obligatoriu de completat.

Câmpurile notate cu (**) se completează în cazul în care sunt cunoscute informațiile.